

f.

La Côte chalonnaise - Jeudi 16 Avril 2026

*1. BUXY - Très ancien site

environ 21,5 km de l'hôtel

Petite ville viticole de la côte chalonnaise.

Ce site a vraisemblablement connu l'homme de Néandertal (grottes de CULLES les ROCHES, village situé à une petite dizaine de kilomètres).

Les conflits entre le roi de France et les comtes locaux amènent la ville à se fortifier à partir du XIIème Siècle ; cette dernière a su garder son cachet médiéval avec ses monuments historiques et, notamment :

- L'église Saint Germain à 3 nefs,
- Ses anciennes tours d'enceinte dont la tour du roi et la tour rouge qui abrite toujours un caveau et un restaurant gastronomique.
- Le musée du vigneron.

La ville abrite également une grande cave coopérative.

Et pour les sportifs, il a été créé une piste cyclable dite « voie verte » très appréciée tant par la population locale que par les vacanciers.

*2. GIVRY - Ville d'origine Gallo-romaine

environ 25,5 km de l'hôtel

Joli petit bourg habité par ses « Givrotins » au nombre approximatif de 3.600 habitants. Ville très connue tant par ses monuments historiques que, principalement par ses vins AOC.

Voir en passant éventuellement :

. La porte de l'horloge, monument classé construit de 1759 à 1771 par Emiland Gauthey et Thomas Dumorey.

. L'église Saints Pierre et Paul néoclassique, de forme pyramidale, édifiée de 1772 à 1791, en pierre de Givry rouge-rosée à l'extérieur (mais repeinte en jaune depuis début 2000), et blanche à l'intérieur, sous l'impulsion d'Emilan Gauthey également. (Monument historique – arrêté du 10.09.1913).

. Ainsi que la halle ronde aussi devenue monument historique, construite en 1825 par Lazare Narjoux et utilisée comme marché aux grains.

En face d'elle, la fontaine aux dauphins (classée elle-aussi).

*3. DRACY le FORT - Superbe collection privée de pompes à essence, mais pas que... miniatures diverses, bidons, documents, vaisselle etc..

environ 28,5 km de l'hôtel

A NE PAS MANQUER !!!!

Il s'agit en effet d'une collection exceptionnelle privée de Mr Michel BERNARD due à sa passion, sa persévérance et son envie de découvrir...

Vous serez sans doute tous émerveillés, tant par le passé retracé, évoqué tout au long de cette visite que par le travail fourni.

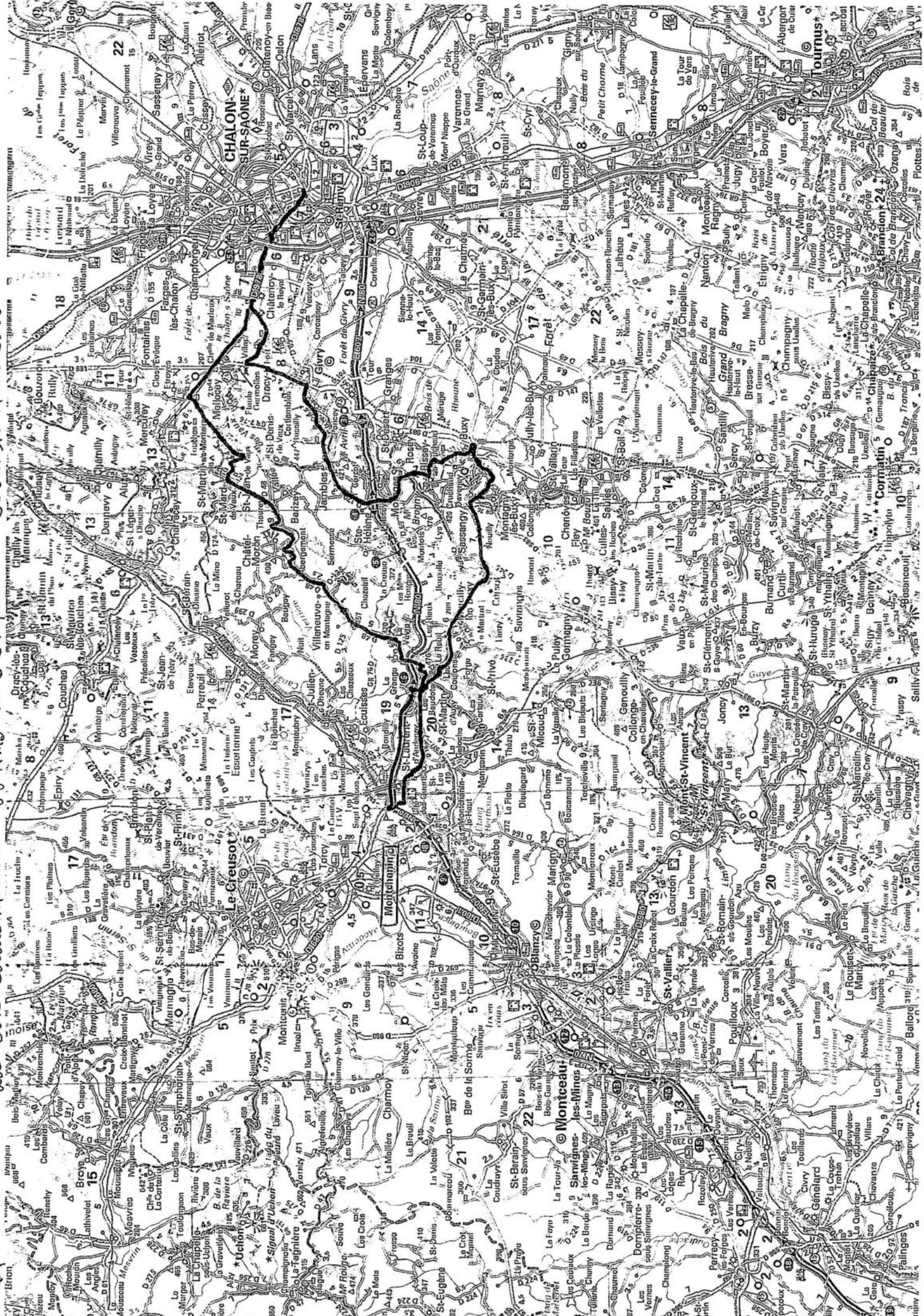
Toutes explications vous seront données directement par ce collectionneur extraordinaire qui nous accueille dans sa propriété.


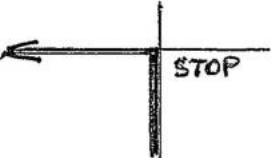
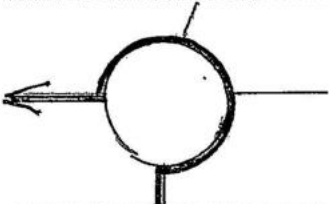
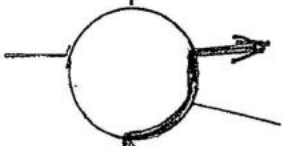
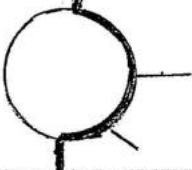


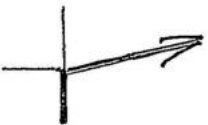
*4. CHALON sur SAONE - Ville étape sur la route des vacances

environ 35 km de l'hôtel

Pour cette visite, il vous sera remis **un plan de ville** que vous pourrez suivre à votre guise...

Office du Tourisme – 4 place du port Villiers – tél : 03.85.48.37.97. (9h30/12h30 et 14h/17h30).



KILOMETRAGE		DIRECTION	INFORMATION
TOTAL	PARTIEL		
0	0	 P. KYRIAD	Compteur à zéro Prendre à gauche
100 m	100 m		Au stop, prendre à gauche
200 m	100 m		Au rond Point 3 ^e sortie Direction → CHAGNY CHALON S/SAONE
900 m	700 m		Rond Point suivant 2 ^e sortie, Direction S ^t LAURENT d'ANDENAY
1150 m	50 m		Puis au rond Point 3 ^e sortie. Tirs - S ^t LAURENT d'ANDENAY
2,6 kms	1150 m	<div style="border: 1px solid black; padding: 5px; display: inline-block;"> S^t LAURENT D'ANDENAY </div>	Dans le village,
3,5 kms	900 m		Prendre à gauche D 18 Direction : BUXY S ^t GENGOUX Les BAUDOTS
5,7 kms	2,3 kms		De nouveau à Gauche D 977, direction : MARCILLY les BUXY, - BUXY - les BAUDOTS.
7,4 kms	1,7 kms		Traverser les BAUDOTS, Prendre à droite D 977, Direction : S ^t MARTIN d'AUXY, - MARCILLY les BUXY, - CERSOT - BUXY

ETAPE

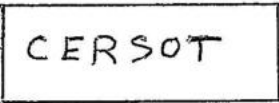
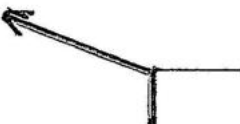
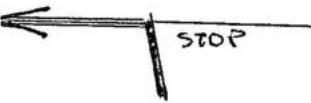

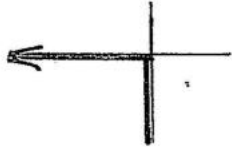
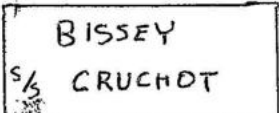
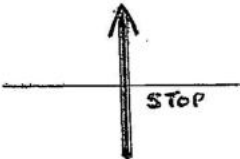
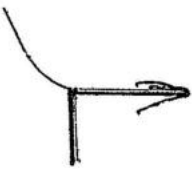
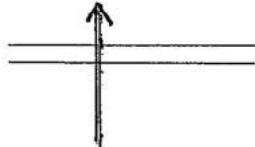
Côte chalonnaise 78 kms

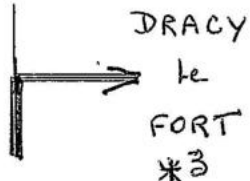

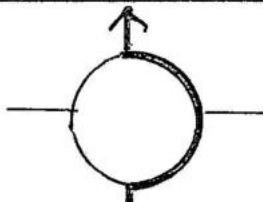
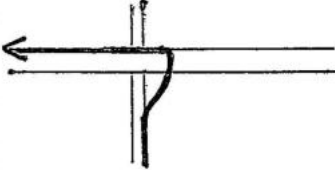
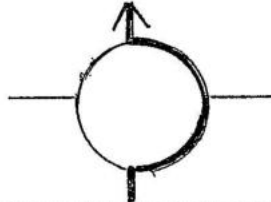
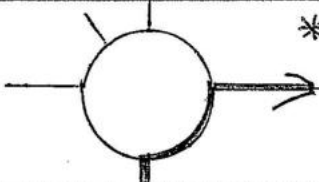
SECTEUR

1

PAGE

1

ETAPE Côte chalonnaise		SECTEUR 1	PAGE 2.
KILOMETRAGE		DIRECTION	INFORMATION
TOTAL	PARTIEL		
13,2 kms	5,8 kms		
14,3 kms	1,1 kms		Continuer à Gauche sur la D 977 Direction BUXY.
18,2 kms	3,7 kms		Puis au stop, prendre à Gauche, direction BUXY (Vue sur le vignoble de MONTAGNY les BUXY, réputé pour les vins blancs).
20,4 kms	2,2 kms		Dans BUXY, face à la Tour, Prendre à gauche
20,7 kms	300 m		À quelques centaines de mètres, Prendre à gauche, direction BISSEY / CRUCHOT. Suivre D 125
23,1 kms	2,4 kms		À Gauche, cave coopérative, (des céramiques). Continuer sur D 125 Direction MOROGES.
24,2 kms	1,1 kms		Au stop, tout droit Tjrs Direction MOROGES
25,8 kms	1,6 kms		Dans MOROGES suivre la D 170. Prendre à droite, direction JAMBLES, GIVRY.
26,6 kms	800 m		À la sortie de MOROGES, tout droit, (passer au dessus de la voie expresse) et suivre jusqu'à JAMBLES

ETAPE		SECTEUR	PAGE
Côte Chalonnaise		1 et 2	3
KILOMETRAGE		DIRECTION	INFORMATION
TOTAL	PARTIEL		
29,4 kms	2,8 kms	JAMBLES	Traversez JAMBLES jusqu'à GIVRY, en passant par PONCEY, CORTIAMBLES.
33,4 kms	4 kms	GIVRY ^{*2}	Traversez GIVRY (vin préféré du roi Henri IV) en suivant la direction de CHAGNY, DRACY le FORT (vue sur la porte de l'Horloge et son église de forme pyramidale).
38,2 kms	4,8 kms	 DRACY le FORT ^{*3}	Ensuite prenez au bout de quelques kilomètres la direction de DRACY le FORT. A l'arrivée suivez "Salle polyvalente". Se trouve en face : le Musée des Pompes à essence.
compteur à ZÉRO 0			Compteur à Zéro. A la sortie du Musée, prenez à gauche, traversez tout le village en suivant : - cliniques et - Centre orthopédique.
2,8 kms			Après les centres médicaux, prenez à droite D 978, direction CHALON sur SAONE. Traversez CHATENAY le ROYAL
6,4 kms			A la sortie de CHATENAY le R., au rond Point, tout droit la sortie direction CHALON sur SAONE. Au feu à droite, suivez autres directions.
7,6 kms			A droite → autres directions Aux feux, à gauche et continuez tout droit en suivant "Près Saint Jean"
9,6 kms			Au rond Point 2 ^e sortie Toutes directions.
10 kms		 ^{*4}	Au 2 ^e Rond Point, 1 ^{ère} sortie et 400 m après, Arrivée P. de la Maison des vins à CHALON sur SAONE

ETAPE Côte Chalonnaise		SECTEUR 3	PAGE 4
KILOMETRAGE		DIRECTION	INFORMATION
TOTAL	PARTIEL		
100 m	100 m		Compteur à zero → Face à la Maison des vins. Départ Parking de la Promenade Ste Marie. Au rond Point 3 ^e sortie : Toutes directions.
600 m	500 m		Au rond Point 4 ^e sortie, Direction : GERGY.
1 kms	400 m		Au rond Point, tout droit suivre route principale.
2,7 kms	1,3 kms		Au feu prendre la route à droite, direction : - AUTUN, - NEVERS, - CHATENOUY le ROYAL
3,5 kms	800 m		Au feu, à gauche, direction : - NEVERS, - AUTUN, - CHATENOUY le ROYAL
4,2 kms	700 m		Au rond Point, 2 ^e sortie, Très direction Nevers, Autun et Chatenoy le Royal.
6,6 kms	2,4 kms		A la sortie de Chatenoy le R, au rond point 1 ^{ère} sortie : - AUTUN, - NEVERS, - MERCUREY
10,8 kms	4,2 kms		Au rond Point, 2 ^e sortie, directions identiques.
12,6 kms	1,8 kms		Prendre à gauche, direction St Jean de VAUX, St MARTIN s/s MONTAIGU et suivre route principale jusqu'à St MARTIN s/s M.

INFORMATION	DIRECTION	KILOMETRAGE	
		PARTIEL	TOTAL
Arrêt au stop à tout droit, puis à gauche 100 m après, à gauche rencontrer l'église, det suite route municipale	ST MARTIN 3/5 MONTAIGU	1,9 kms	14,5 kms
Continuer jusqu'à Saint-JEAN de VAUX traverser ce village au route principale D 184 jusqu'à Saint-MARD de VAUX		1,3 kms	15,8 kms
À ST-MARD, après l'église, prendre à gauche, panneau vert "Circuit vallée des Vaux"		1,9 kms	17,7 kms
Dans THÉREY, prendre à droite, au stop jusqu'à VILLENEUVE en MONTAGNE A/D 48.		2,1 kms	20,3 kms
Tout droit, traverser Villeneuve en M.		6,5 kms	26,8 kms
Puis prendre à droite, direction MONTCHANIN, les BARDOTS A/D 69		3,4 kms	30,2 kms
Aux Bardots, prendre à droite au stop et prendre la voie expresse, direction Le CREUSOT MONTAIGU les MINES, MONTCHANIN.		3 kms	33,2 kms
En grand rond-point de sortie direction AUN, le CREUSOT. (Hôtel KYRIAD au la droite un peu plus loin)		5,8 kms	39 kms
Dernier rond-point de la journée; prendre à droite, pour 100 m après de nouveau à droite pour Hôtel KYRIAD		800 m	39,9 kms