

Journée morvandelle

En passant par AUGUSTODUNUM (actuellement AUTUN)

***1. ECUISSES** – La villa PERRUSSON (et son jardin) à 3 km de l'hôtel.

. Sa construction originale remonte aux années 1830/1840.

. Son histoire : Jean Marie Perrusson n'était qu'un simple bûtelier qui transportait par le canal du centre des denrées industrielles provenant de différentes usines locales, notamment les mines de Blanzay, la tuilerie de Montchanin ou encore l'usine Schneider du Creusot. Il a créé en 1860 la briqueterie Perrusson, puis en 1862 une tuilerie, profitant de l'essor industriel ; ainsi en une décennie la famille est devenue « notable » et a créé deux autres sites en France.

L'entreprise Perrusson, devenue « Perrusson Desfontaines » suite au mariage de la fille du créateur « Eugénie » a duré un siècle de 1860 à 1960.

***2. COUCHES** – Château de Marguerite de Bourgogne environ à 22 km de l'hôtel.

La cour du château devra être ouverte pour les véhicules anciens vers 10h, ou même avant.

N.B. Juste petite Observation - Il serait préférable d'avoir un premier aperçu, et si la visite du château intéresse, suggestion est faite de revenir pendant une journée libre, car le temps manquera sans doute. En effet Autun et Bibracte ci-après, situés à plus grande distance de l'hôtel demanderont un laps important de visite - Pour Bibracte (entre 3 et 3h 30 si les intéressés par l'archéologie le souhaitent).

La construction de ce château au charme médiéval, avec son toit en tuiles vernissées, date du Xè siècle.

Marguerite de Bourgogne, née vers 1290, **petite fille de Saint Louis**, (fille de Robert II, duc de Bourgogne et Agnès de France, fille du roi) passe une partie de son enfance à Couches, avant de devenir reine de Navarre en 1305 à l'âge de 15ans, par son mariage avec Louis X dit le Hutin, fils aîné de Philippe le Bel et futur roi de France.

Elle serait décédée suivant des légendes, soit en 1315 à la forteresse de Château Gaillard, suite à un étranglement commandité par son beau-père ou en 1333 au château de Couches.

***3. AUTUN** – Visite libre de la ville gallo-romaine 50 km de l'hôtel.
(anciennement *Augustodunom*)

Augustodunom signifie « la forteresse d'Auguste », elle était dotée de splendides monuments créés pour montrer la puissance romaine.

Grande cité qui apparaît vers 15 avant Jésus Christ et devient la capitale des éduens (peuple gaulois) après la victoire de Jules César à Alésia.

Autun, sous préfecture de Saône et Loire depuis 1790, avec actuellement environ 13.200 habitants conserve de nombreux vestiges de son passé.

Pour cette visite, il vous sera remis **un plan de ville** qui vous guidera ; le road book vous conduira en arrivant au théâtre romain, ensuite libre à chacun de voir ou visiter les monuments à sa guise, et notamment :

- . La cathédrale St Lazare,
- . Le lycée militaire,
- . Les portes de l'Arroux et Saint André,
- . La cascade de Bricou,
- . La croix de la Libération,
- . Et en dernier Le Temple de JANUS, d'où nous repartirons.
- . La pierre de Couhard,
- . Le Lycée professionnel,
- . La tour des Ursulines,
- . Le Musée Rolin,
- . Le plan d'eau du Vallon

Mais avant :

Restauration sur place possible.

Quelques propositions mais il est préférable de réserver :

- 1) Le Petit Rolin – Parvis chanoine Denis Grivot – tél 03.85.86.15.55
- 2) Brasserie Le commerce – « le Bouillon » 27 place du champ de mars - tél 03.85.52.31.70
- 3) Le Cathédral – 2 rue Dufraigne – tél 03.45.74.94.27
- 4) Chez Virgule (Le Palais) – 11 place d’Hallencourt - tél 03.85.52.37.08

***4. BIBRACTE** – Site archéologique et musée

Environ 75km de l’hôtel.

Ancienne cité gauloise située sur le Mont Beuvray.

La ville comptait entre 5.000 et 10.000 habitants. Elle était un important centre artisanal.

Ville éphémère qui n’a vécu qu’un siècle sur le II^e et le I^{er} avant notre ère.

Siècle qui sépare sa fondation de son abandon au profit d’Augustodunom. En effet après le transfert du pouvoir vers cette dernière, la ville de Bibracte fût progressivement abandonnée, mais le Mont Beuvray reste à ce jour un trésor pour la recherche.

Le début de l’archéologie date du 19^{ème} siècle.

***5. La BOULAYE** – Temple bouddhiste

Environ 40km de l’hôtel

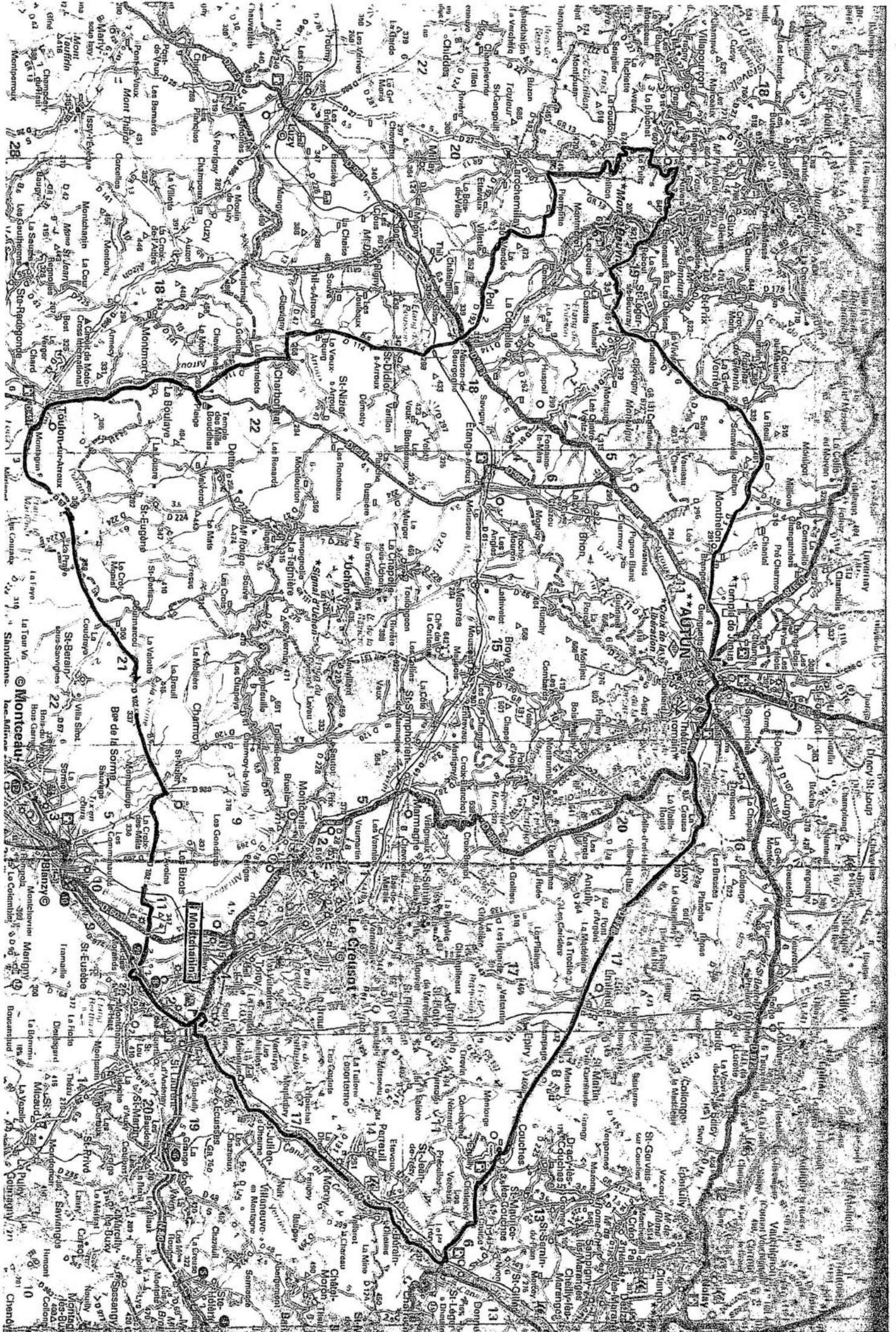
Pour continuer notre balade... un peu de spiritualité avec ce temple de style himalayen implanté là en 1974 par un lama tibétain, élevé sur trois niveaux, et accueillant des statues gigantesques de bouddhas.

Il est connu localement sous le nom de « Temple des mille bouddhas ».

Son jardin superbement entretenu avec ce décor coloré inattendu surgissant dans la campagne, laisse apparaître son « stupa » funéraire (monument), ainsi que des drapeaux sur lesquels sont inscrites des phrases sacrées ou affirmations positives (les mantras).

Avant de terminer la journée par des routes tranquilles jusqu’à l’hôtel ; A moins encore que cette journée vous emmène, si vous le souhaitez, à la grotte de la Garenne à ETANG SUR ARROUX (réplique de la grotte de Lourdes commanditée par le père Gadant).

col de Mouram 154 Kms. en 3 étapes. Lundi 13 avril 2026



Tel Guy: 06.28.52.83.20 / Sylvia: 06.72.92.28.98.





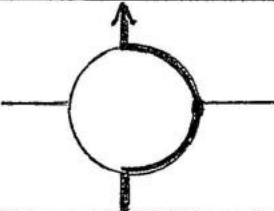
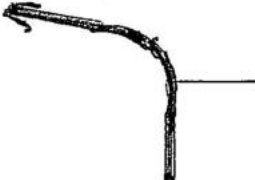
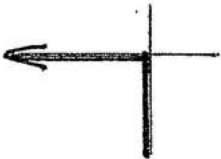
KILOMETRAGE		DIRECTION	INFORMATION
TOTAL	PARTIEL		
0	0		Compteur à zéro. Sortie à gauche
100 m	100 m		Au stop, prendre à gauche
200 m	100 m		Au rond point 3 ^e sortie Direction Chalon sur Saône Chagny Ecuisses
900 m	700 m		Au rond point 4 ^e sortie Direction Chagny Ecuisses et tout de suite à droite après 1 ^{er} direction Chagny. Ecuisses
2,7 Kms	1,8 Kms		Entrée d'Ecuisses. * ¹
5,4 Kms	3,1 Kms		Fin d'Ecuisses longer le canal du Centre sur 12 Kms 400
17,8 Kms	12,4 Kms		Entrée de Saint LEGER sur DHEUNE.
18,3 Kms	500 m		A la fin de la route, prendre à gauche, direction AUTUN. COUCHES.
19,2 kms	900 m		Fin de Saint Léger sur Dheune. Suivre la route sur 3 Kms 300 jusqu'à COUCHES



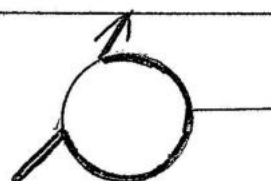
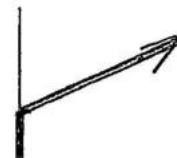

ETAPE "Le Morvan" 154 Kms.
A/10p.

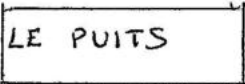

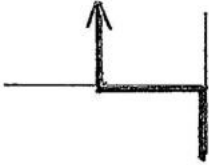



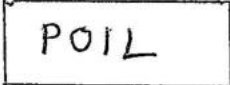


SECTEUR 1 48,7 kms
KYRIAD Hotel. → AUTUN (Théâtre
romain)

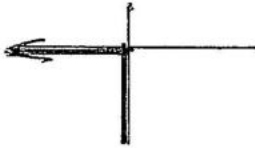
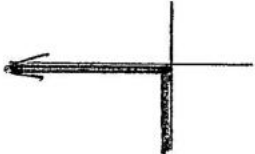
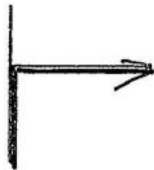
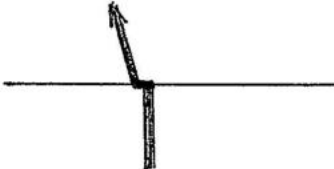
PAGE



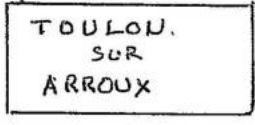




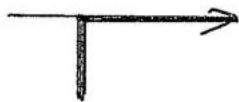

1

ETAPE "Le Mowau" 154 Kms.		SECTEUR 1 KYRIAD Hôtel → AUTUN (Théâtre romain) 48,7 Kms	PAGE 2
KILOMETRAGE		DIRECTION	INFORMATION
TOTAL	PARTIEL		
22,6 Kms	3,3 Kms		Entrée de Couches A droite, château de Marguerite de Bourgogne. * ² Parking à gauche (peu de places) Suivre route jusqu'à AUTUN.
26,1 Kms	3,2 Kms		Fin de Couches Suivre la route, direction AUTUN sur 19 Kms 400 (D 978).
45,5 Kms	19,4 Kms		Au stop, prendre à droite direction NEVERS. AUTUN.
47,3 Kms	1,8 Kms		
47,3 Kms	1,8		Au rond point, la sortie direction NEVERS. AUTUN CENTRE.
47,9 Kms	600 m		Au carrefour, prendre à gauche AUTUN Centre.
48,3 Kms	400 m		Après station d'essence sur la droite, au feu prendre à gauche direction FRAGNY Théâtre romain
48,7 Kms	400 m		Arrivée (Théâtre romain à droite). * ³ Parking sur la gauche

ETAPE AUTUN → La BOULAYE de Morvan 154 Kms.		SECTEUR 2 Autun - BiBracte - La Boulaye	64,7 Kms	PAGE 3
KILOMETRAGE		DIRECTION	INFORMATION	
TOTAL	PARTIEL			
0	0	 PARKING JANUS	Compteur à Zéro. Sortie parking du Temple de Janus. Prendre à gauche	
600 m	600 m		Au carrefour, prendre à droite.	
700 m	100 m		Au rond Point de sortie, Direction MOULINS, ETANG sur ARROUX, ST LEGER sous BEURVAY.	
3,3 Kms	2,7 Kms		Au carrefour à droite D3, Direction MONTHELON La GRANDE VERRIERE ST LEGER sous BEURVAY.	
12,4 Kms	9,1 Kms	<div style="border: 1px solid black; padding: 5px; display: inline-block;">LA GRANDE VERRIERE</div>	Continuer la route principale D3 jusqu'à : Saint LEGER sous BEURVAY.	
19,1 Kms	6,7 Kms	<div style="border: 1px solid black; padding: 5px; display: inline-block;">ST LEGER SOUS BEURVAY</div>	Dans St Léger s/s Beuvray, prendre à droite D3, direction BIBRACTE, Mont BEURVAY.	
25,3 Kms	6,2 Kms	BIBRACTE	Site gaulois, archéologie, musée. (ancienne capitale des Eduens) * Parking à gauche.	
27,2 Kms	1,9 Kms		Prendre à gauche, direction château Chinon.	
30,4 Kms	3,2 Kms		Tout droit direction D18 château Chinon Luzy.	

ETAPE		SECTEUR 2	PAGE
de Mowan 154 kms		64,7 kms Autun, Bibiacte, La Boulaye.	4
KILOMETRAGE		DIRECTION	INFORMATION
TOTAL	PARTIEL		
31,6 kms	1,2 kms		
31,9 kms	300 m		Au carrefour, prendre à gauche Direction LA ROCHEMILLAY LUZY. D 27.
39,5 kms	7,6 kms		Au carrefour, prendre à gauche puis tout de suite à droite Direction : POIL LA ROCHEMILLAY D 192.
40,2 kms	900 m		Au carrefour, prendre à gauche Direction AUTUN, POIL D 192
42,6 kms	2,2 kms		Au carrefour, suivre route principale à gauche D 192
44 kms	2,8 kms		Au carrefour, prendre à droite, direction POIL, AUTUN D 192.
47 kms	2,8 kms		Et voilà, vous êtes A POIL (N'oubliez pas la photo) ↗ puis suivre AUTUN, LUZY Tjs. D 192
49,9 kms	2,9 kms		Au carrefour, prendre à gauche Direction AUTUN, ST LEGER Puis 100 m après à droite, direction SAINT DIDIER s/ARROUX D 114
53 kms	3,1 kms		Au carrefour suivant, prendre à droite, direction CHARBONNAT, TOLLON s/ARROUX D 114.

KILOMETRAGE		DIRECTION	INFORMATION
TOTAL	PARTIEL		
58,6 kms	5,6 kms		Au carrefour, prendre à gauche Direction ST NIZIER / ARROUX CHARBONNAT D 47.
59 kms	400 m		Au carrefour suivant, de nouveau prendre à gauche, direction CHARBONNAT, TOULON / ARROUX D 47.
59,6 kms	6,00 m		Passer au dessus de "L'Arroux" et au stop, prendre à droite direction La BOULAY, TOULON S/ARROUX D 114
64,2 kms	4,6 kms		Puis au carrefour, prendre à gauche et de suite à droite, direction : Temple bouddhiste de la Boulaye
64,7 kms	500 m		Arrivée au Temple, Visite libre du parc et possibilité de visite intérieure *5

ETAPE		SECTEUR	PAGE
Le Morvan 154 Kms		3 40,7kms la BOULAYE - KYRIAD (Hôtel)	6
KILOMETRAGE		DIRECTION	INFORMATION
TOTAL	PARTIEL		
0	0		Compteur à Zeio. Sortie du Parking à gauche. (Attention Sens unique)
400 m	400 m		Au carrefour, prendre à gauche, direction: - TOULON / ARROUX D 994. - GREUGNON - VICHY - ROANNE
7,3 kms	6,9 kms		Entrée dans Toulon / A.
8 kms	700 m		Au carrefour, prendre à gauche. Direction Le CREUSOT MONTCEAU les MINES D 985
9,4 kms	1,4 kms		Carrefour suivant, à gauche. Direction - Le CREUSOT - MONTCEAU les Mines D 985
11,2 kms	1,8 kms		Tout droit au carrefour d'après, suivre le CREUSOT D 57
19,5 kms	8,3 kms		Puis encore tout droit au carrefour qui suit, direction Le CREUSOT D 102.
27,6 kms	8,1 kms		Au bout de la route, après le barrage de la Sorme, tourner à droite, direction: - AUTUN, le CREUSOT et MONTCHANIN D 980
28,2 kms	600 m		Puis à gauche ensuite, prendre la D 102, toujours direction AUTUN, de Creusot et Montchanin.

ETAPE de Morvan 154Kms		SECTEUR 3 40,7Kms de Boulaye - KYRIAD (Hôtel)	PAGE 7
KILOMETRAGE		DIRECTION	INFORMATION
TOTAL	PARTIEL		
30,7 kms	2,5 kms		Au carrefour, tout droit direction MONTCHANIN D 102
34,7 kms	4 kms		Au rond Point suivant, 2 ^e sortie, Tjs D 102 et direction MONTCHANIN, SAINT-EUSEBE.
36,4 kms	1,7 kms		Passer sous la voie expresse et prendre à gauche : CHALON S/S. Le CREUSOT N70. Puis suivre Gare TGV.
39,8 kms	3,4 kms		Au prochain rond Point, prendre la 4 ^e sortie direction AUTUN, Le CREUSOT (Kyriad à droite).
40,6 kms	800m		Rond Point suivant à droite, 1 ^{ère} sortie, direction GARE TGV.
40,7 kms	100m		Puis à droite, et l'entrée du Parking de L'Hôtel. Kyriad.